

DATOS CATASTRALES DE LA FINCA AFECTADA		
POLÍGONO: 4	PARCELA: 580	PARAJE: EL POLO

LEYENDA	
	LÍMITES DE MUNICIPIOS
	AFECCIÓN PERMANENTE DE TORRE DE MEDICIÓN
	AFECCIÓN PERMANENTE DE ZAPATA
	AFECCIÓN PERMANENTE DE PLATAFORMAS
	AFECCIÓN PERMANENTE DE VIALES Y ZONAS DE GIRO
	FINCA AFECTADA
	AFECCIÓN PERMANENTE DE ZANJAS
	AFECCIÓN TEMPORAL ZANJAS/VIALES/ACOPIOS
	AFECCIÓN TEMPORAL CAMPA ACOPIOS APARCAMIENTO Y CASETAS
	AFECCIÓN TEMPORAL PLATAFORMA TORRE MEDICIÓN
	AFECCIÓN VUELO AEROGENERADOR












AFECCIÓN PERMANENTE							AFECCIÓN TEMPORAL			
AEROGENERADORES				OBRA CIVIL			CAMINO TEMPORAL	ACOPIOS	PLATAFORMA TEMPORAL TM	CAMPA ACOPIOS, APARCAMIENTO Y CASETAS
Nº	ZAPATA	PLATAFORMA	VUELO AERO	VIALES + ZG	ZANJA MT	TORRE MEDICIÓN				
			434 m2	524 m2	17 m2			1.478 m2		

POL. 4 PARC.580

DATOS CATASTRALES DE LA FINCA AFECTADA

POLÍGONO: 4 PARCELA: 580 PARAJE: EL POLO

LEYENDA

-  LÍMITES DE MUNICIPIOS
-  AFECCIÓN PERMANENTE DE TORRE DE MEDICIÓN
-  AFECCIÓN PERMANENTE DE ZAPATA
-  AFECCIÓN PERMANENTE DE PLATAFORMAS
-  AFECCIÓN PERMANENTE DE VIALES Y ZONAS DE GIRO
-  FINCA AFECTADA
-  AFECCIÓN PERMANENTE DE ZANJAS
-  AFECCIÓN TEMPORAL ZANJAS/VIALES/ACOIPOS
-  AFECCIÓN TEMPORAL CAMPA ACOIPOS APARCAMIENTO Y CASETAS
-  AFECCIÓN TEMPORAL PLATAFORMA TORRE MEDICIÓN
-  AFECCIÓN VUELO AEROGENERADOR

AFECCIÓN PERMANENTE

AFECCIÓN TEMPORAL

AEROGENERADORES

OBRA CIVIL

CAMINO TEMPORAL

ACOIPOS

PLATAFORMA TEMPORAL TM

CAMPA ACOIPOS, APARCAMIENTO Y CASETAS

Nº

ZAPATA

PLATAFORMA

VUELO AERO

VIALES + ZG

ZANJA MT

TORRE MEDICIÓN

			434 m2	524 m2	17 m2			1.478 m2	
--	--	--	--------	--------	-------	--	--	----------	--

ESCALA 1:1000

PARQUE EÓLICO HOCINO
T.M. EJULVE

FECHA: JULIO 2024